


Col 7 4577 200Rs.



as issued by Section 88 Approval

A 49.50

শ্রী অজয় কুমার দেব ও বৃন্দা দেব পক্ষে সাধারণ জাম্বোক্ত: ৩ নং স্মৃতি বীথিকা দেব।

শ্রী পদ্ম কুমার দেব

276/-  
119.12  
395.12

ম: ৫১৬১.০০ পাচ হাজার নয়শত উনষাট টাকা  
পণমূল্যের সাফ বিক্রয় কোবালা ॥

কোবালা গ্রহীতা :-

শ্রী অশোক কুমার দাস, পিতা - সখীন্দ্র কুমার দাস, জাতি হিন্দু, পেশা চাকুরী, সাং - ৪৮।১৭, ব্রুইস পার্ক, থানা টালিগঞ্জ, কলিকাতা ৩৩।

কোবালা দাতা ও দাত্রি :-

১) শ্রী পল্লব কুমার দেব, ২) শ্রী চন্দন কুমার দেব, ৩) শ্রী অজয় কুমার দেব, ৪) বৃন্দা দেব, সকলের পিতা - যতু অজিত কুমার দেব, সর্বজাতি হিন্দু, ১ হস্তে ৩ নং পেশা ব্যবস্রা, ৪ নং-এর পেশা গৃহস্থালী, সকলের সাং - ১৭।বি, বাপুজীনগর, থানা যাদবপুর, কলিকাতা - ১২।

৩ ও ৪ নং দাতা ও দাত্রির পক্ষে ২৮.১.৬৫ তারিখে আলিপুর ডি: রেজিস্ট্রী অফিসে রেজিস্ট্রীকৃত ৪ নং বহির ৬১ নং সাধারণ জাম্বোক্তার দলিল মূলে নিযুক্ত জাম্বোক্তার ও স্মৃতি :-


৫) শ্রীমতী বীথিকা দেব, স্মারী - যতু অজিত কুমার দেব, জাতি হিন্দু, পেশা গৃহস্থালী, সাং - ১৭।বি, বাপুজীনগর, থানা যাদবপুর, কলিকাতা - ১২ ॥

\*\*\*\*\* 000 \*\*\*\*\*

কম্বা রায়ত দখলী স্মৃত্ত বিশিষ্ট শালি জমিজমা মায়ু সর্ববিধ ইজমেন্ট রাইট এবং সংলগ্ন রাস্তার উপরি ও তলদেশের সকলপ্রকার ইজমেন্ট রাইট ও যানবাহনাদি সহ চলাচলের ক্ষমতাসময়েত দরবস্ত্ত হক হক্ক সম্পত্তি সম্পূর্ণ নির্দায় ও নির্দোষ অবস্থায় নিঃশর্ত সাফ

5969  
119.12  
23  
276  
395.12

12628 28/7/85  
 4917  
 239



Pallav Kr Del  
 Ajit Kr Del  
 17/8/85  
 Bangalore

12628 m  
 registered for Registration at  
 14/8/85 A.M. / P.M. on the 4th  
 day of April 1985  
 at the Registrar Registration Office  
 Bangalore, 24 Parganas by Pallav Kr. Del  
 EXECUTOR / CLAIMANT for one of  
 the Executors / Claimants of  
 Attorney for  
 Executor / Claimant under  
 Power of Attorney No.  
 19. authenticated by

Bhaskar Del  
 Ajit Kr Del  
 Son / Wife of  
 of  
 to Combined with to Any in use  
 Thana  
 District 24 Parganas  
 by Caste / Hindu / Muslim  
 by profession

4/4/85

শ্রী অক্ষয় কুমার দেব



4702

শ্রী অক্ষয় কুমার দেব

শ্রী অক্ষয় কুমার দেব ৪  
 বৃন্দা দেব পাফ ন ব ১৭  
 অ সম্বন্ধ ৩ ৪:৭  
 শ্রীমতা বীতিনা দেব



4703

শ্রী অক্ষয় কুমার দেব



4704

শ্রী অক্ষয় কুমার দেব

Lepe  
 Alora Basu  
 Son / Wife / Daughter of Tanapada Basu  
 of Alipore police com  
 Thana  
 District 24 Parganas  
 by Caste / Hindu / Muslim  
 by profession

not

4/4/85



॥ २ ॥

বিক্রয় কোবালা পত্র যিদং কার্য্যার্থগে :-


শ্রী অজয় চন্দ্র দেব  
বুধা দেব পক্ষে পাঠার  
অধ্যক্ষ  
স্বস্তী

১০২২ ১৫৫৪ ৫ ৩৩২ ৪৮  
০১২ ১৫৫৪ ৫ ৩৩২ ৪৮

জেলা ২৪ পরগণা, থানা সাবেক সদরটালিগঞ্জ, বর্তমানে কশবা থানার অন্তর্গত, সাবেক রেজিস্ট্রী আলিপুর, পরগণা খামপুর, জেলা কালেকটারীর ৩-৫, ৪২ নং তৌজিভুক্ত রেঃ সাঃ নং ২, জেঃ এলঃ ২০ নং যোজা - কালিকাপুর গ্রামে সাবেক ১৫৫ নং খতিয়ানভুক্ত মোট ৮.৪৪ গজক জমির কাত বার্ষিক ৩৪ টাকা জমার জমি মধ্যে সাবেক ৩০৬।৩৪০ নং দাগ যাহা হাল রিজিস্ট্র্যানাল জরিপের ১৬৯ নং খতিয়ানভুক্ত ৩৬৫ নং দাগে যে জমিজমা লেখা যায় তাহা জনৈক ভোলানাথ বাড়ুই মহাশয় বিগত ইং ১৯২৫ তারিখে মাসিক জমিদার স্ব বংকিম চন্দ্র সাপুইয়ের নিকট হইতে রেজিস্ট্রীকৃত পাটায়ুলে বন্দোবস্ত লহন। উক্ত বন্দোবস্ত লওয়া জমিতে চাম্বাবাদের দ্বারা মজাখসাস্ত ভোগদখল করিতে থাকাকালীন উক্ত ভোলানাথ বাড়ুই তাহার দুই পুত্র শ্রী খগেন্দ্র নাথ বাড়ুই ও নাবালক সুখীর বাড়ুইকে তাহার উক্ত সম্পত্তির ওয়ারিশ উত্তরাধিকারী রাখিয়া ও আর কোন ওয়ারিশ না রাখিয়া এবং কোনপ্রকার উইলমদি না করিয়া পরলোকগমন করিলে পর তাহার উক্ত পুত্রদ্বয় পিতার উক্ত সম্পত্তি পৈতৃক ওয়ারিশ সূত্রে প্রাপ্ত হইয়া তাহাতে সুত্বাধিকারী থাকিয়া বিগত ইং ১৯৩৬ সালের মোকাম আলিপুর ডিঃ রেজিস্ট্রী অফিসে রেজিস্ট্রীকৃত ১ নং বহির ৫০ নং ভল্যুয়ের ২২৯ হইতে ২৩৪ নং পাটায় নিবিবন্ধ ২০৩৪ নং বিক্রয় কোবালা দলিল মূলে সাঃ - কালিকাপুর, থানা মাদবপুর, জেলা ২৪ পরগণা নিবাসী শ্রী মাসিক চন্দ্র প্রামানিকের

৩৫৫

126.28  
28/3/85  
D. S. Baker  
48/17  
Linn  
Jan  
C. 27



58/1/85



শ্রী অঞ্জলি কুমার দেব ও  
বুধা দেব পাঞ্চ সাধারণ  
অ-স্বত্বাধী ৪ ৪২৫  
স্বত্বাধী ৩৪৬

১৯২২ ১৯৩৬-৩৭  
১৯২২ ১৯৩৬-৩৭

11 0 11

শ্রী শ্রীমতী পিপুলা ঘনি ( দাসী ) প্রামাণিকের নিকট বিক্রয় করিয়া দিয়া উহা হইতে চিরতরে নিঃসৃত্বান ও দখলচ্যুত হইলেন । পরবর্তী সময়ে উক্ত শ্রী স্মৃধীর স্বামী চন্দ্র বাড়ুই সাবালক প্রাপ্ত হওয়ায় পূর্বে বিক্রীত সম্পত্তিতে তাহার কোন দাবি না করিয়া বিগত ইংরাজি ১৯৫২ সালে ঢালিপুর সাবরেজিস্ট্রী অফিসে রেজিস্ট্রীকৃত ১ নং বহির ১০০ নং ডল্যুমের ২২৬ হইতে ২২৭ নং পাতায় লিপিবদ্ধ ৬৬৮০ নং এককোটা নাদাবী পত্র সম্পাদন করিয়া দিয়া ও রেজিস্ট্রী করিয়া দিয়া তাহার বিক্রীত সম্পত্তিতে তাহার নিঃসৃত্বতা প্রমাণ করেন । ইতিমধ্যে বিভিন্ন কাল জরিপের উক্ত স্টেটমেন্ট উপস্থিত হইলে জমিদারী উচ্ছেদ আইনের পূর্বর্তন হওয়ায় উক্ত শ্রীমতী পিপুলা ঘনি ( দাসী ) প্রামাণিক মহাশয়া তাহার খরিদা জমির দুরন উপস্থিত মালিক পবে: রাজ্য সরকার পক্ষে ২৪ পরগণা কালেকটর বাহাদুর অধিন থাকিয়া রাখত দখলী সূত্রে উক্ত স্টেটমেন্টের বেকর্ডে তাহার নিজ নাম বেকর্ডভুক্ত করিয়া খাসে সূত্ববতী ও মালিক দখলীকার নিঃসৃত্ব খাকিয়া অন্যের বিনা সূত্রে সংশ্রবে নির্ব্যুত সূত্রে ভোগদখল করিতে থাকাকালীন বিগত ইং ১৪.৭.১৯৭৫ তারিখে ডি: রেজিস্ট্রী অফিসে রেজিস্ট্রীকৃত ১ নং বহির ১৬০ নং ডল্যুমের ৭৮ হইতে ৮৪ নং পাতায় লিপিবদ্ধ ১৯৭৫ সালের ৬৬১৭ নং বিক্রয় কোবালা মূলে সাং ও থানা - বাগনান, জেলা হাওড়া নিবাসী মৃত নন্দ লাল মিত্রের পুত্র শ্রী শান্তি-প্রসাদ মিত্রের নিকট স্ব বিক্রয় করিয়া এবং উক্ত তারিখে উক্ত অফিসে রেজিস্ট্রীকৃত ১ নং বহির ১৭৮ নং ডল্যুমের ৪৬ হইতে ৫০ নং পাতায় লিপিবদ্ধ ১৯৭৫ সালের ৬৬১৬ নং বিক্রয় কোবালা দলিল মূলে সাং - ২০ নং কিউ রোড, ব্যাটরা, দাসনগর, জেলা হাওড়া নিবাসী মৃত পঞ্চানন বসু মল্লিকের স্ত্রী শ্রীমতী লটিকা রাণী বসু মল্লিকের নিকট বিক্রয় করিয়া উক্ত সমুদ্রয় সম্পত্তি হইতে চিরতরে নিঃসৃত্ব ও দখলচ্যুত হইলেন । তৎপর জাম্বাদের পূর্বাধিকারী বর্তমানমৃত অজিত কুমার


12630

28/7/85

Office in ...  
4817. Suisse ...  
30



4/4/85



স্বীকৃত কৃত্যে দেব ও  
বুলা দেব পক্ষ সাধারণ  
আমোক্ত্য ও স্বয়ং  
স্বীকৃত্য স্বীকৃত্যে দেব।

০১২ ১১৩৬ ১৩০  
০১১ ১১৩৬ ১৩০

11 8 11

দেব মহাশয় বিগত ইং ২১.৯.৬৪ তারিখে ঢালিপুর ডি: রেজিস্ট্রী অফিসে রেজিস্ট্রীকৃত ১ নং  
বহির ১১৯৬১ ও ১১৯৬০ নং দলিল মূলে শ্রীমতী স্নি লতিকা রাণী বসু যন্ত্রিকের নিকট  
হইতে খরিদ এবং ৭.১২.৬৪ তারিখে উক্ত রেজিস্ট্রী অফিসে রেজিস্ট্রীকৃত ১ নং বহির  
১৪৩৫৩ ও ১৪৩৫৪ নং কোবালা দলিল মূলে উত্ত-শাস্তি প্রসাদ যিত্রের নিকট হইতে খরিদ  
করিয়া খরিদা জমিজমায়ুগ্মে অনেকাংশ জমি বিক্রয় করিয়া বাদবত্রি জমিজমায় অন্যের  
বিনা স্মৃত্ত সংশ্রবে খাসে স্মৃত্তবান ও মালিক দখলিকার ক্ষি থাকিয়া নির্বাট স্মৃত্তে ভোগদখল  
করিতে থাকাকালীন বিগত ইং ১৬.১২.১৯৬৪ তারিখে আকস্মিকভাবে পরলোকগমন করিলে  
এবং মৃত্যুর পূর্বে কোনপ্রকারে উইলাদি না করিয়া যাওয়ায় উক্ত অজিত কুমার দেবের  
পরিচালিত সম্পত্তিতে আমি ৫ নং কোবালা দাত্রি তাহার একমাত্র স্ত্রী এবং ১ নং হইতে ৪ নং  
কোবালা দাতা ও দাত্রি তাহার পুত্র কন্যা ওয়ারিশ স্মৃত্তে মালিক দখলিকার নিয়ন্ত্রণ হই।  
এমতপ্রকারে আমরা কোবালা দাতা ও দাত্রিগণ উক্ত অজিত কুমার দেবের ত্যক্ত সমুদয়  
সম্পত্তিতে ও নিয়ুর উপশীল বর্ণিত সম্পত্তিতে অন্যের বিনা স্মৃত্ত সংশ্রবে খাসেস্মৃত্তবান ও মালিক  
দখলিকার হইয়া নিয়ুর উপশীল বর্ণিত সম্পত্তিতে এমাবৎকাল চাষাবাদের দ্বারা নির্বাট স্মৃত্ত-এ  
ক্ষি নির্বিবাদে ভোগদখল করিয়া আসিতেছি।

পুকাশ থাকে যে, আমরা কোবালা দাতা ও দাত্রিগণ উক্ত অজিত কুমার দেবের  
অপর কোন ওয়ারিশ উত্তরাধিকারী নাই।


এইরূপে আমাদের নানাপ্রকার বৈধ ও সঙ্গত কারণে এবং নগদ টাকার বিশেষ আবশ্যকে  
নিয়ুর উপশীল বর্ণিত এবং অত্র দলিল সাথ সংশ্লিষ্ট নকসায় লাল রঙের সীমারেখা দ্বারা  
চিহ্নিত ও ১৭ নং স্ক্রীমপ্লট বৃপেন্দ্রদর্শিত ৩ টিন কাচা ১৫ পনের ছটাক ৩০ ত্রিশ স্কোয়ার

2631 2775

Distance in km.

4717 Suisse France

0 237



4/4/85





১৯৩৬ চন  
 ১৯৩৬ চন  
 ১৯৩৬ চন  
 ১৯৩৬ চন  
 ১৯৩৬ চন

১৯৩৬ চন  
 ১৯৩৬ চন

11 5 11

একটু পরিমিত শালি জমি বিক্রয়ের ঘোষণা করিলে ত্র কোবানা গ্রহীতা আপনি তাহা অবগত হইয়া উহা স্বেচ্ছায় ৫৯৬৯ পাঁচ হাজার নয় শত উনষষ্ঠতর টাকা পণমূল্যে খরিদ করিতে ইচ্ছুক হইয়া আমাদের নিকট প্রকাশ ও প্রস্তাব করিলে আমরা ত্র কোবানা দাতা ও দাত্রিগণ আপনার প্রস্তাবিত পণমূল্য ন্যায়মত বিবেচনা করিয়া উক্ত পণমূল্যই উক্ত ও নিম্ন উপশীল বর্ণিত জমিজমা আপনার নিকট বিক্রয় করিতে সম্মত থাকিয়া অদ্যকার তারিখে আপনার নিকট হইতে পণের সমুদয় টাকা নগদ গ্রহণ করিয়া এবং তাহার প্রাপ্তি স্মিকারে আপনার নাম বরাবর ত্র স্বেচ্ছায় কোবানা দলিল সম্পাদন করিয়া দিয়া এতদ্বারা স্মিকার, অঙ্গীকার, প্রকাশ ও প্রচার করিতেছি যে :-

বিক্রীত নিম্ন উপশীল বর্ণিত ও নকসায় প্রদর্শিত সম্পত্তিতে আমাদের যে সকল সূত্রে, সামিত্ত, লভ্য, দখল, অধিকার, স্বার্থ সংশ্লিষ্ট, হক হকিয়ত, দাবি দায়িত্ব প্রভৃতি ছিল বা আছে তৎসমুদয় অদ্য হইতে ত্র কোবানা বলে আমাদের হইতে চিরতরে বদ, রহিত, স্বংস ও বিলুপ্ত হইয়া আপনার ওয়ারিশানগণের আপনাতে চিরতরে অর্শিল, বর্জিত ও পর্যাপ্ত হইল। আপনি আমাদের বিক্রীত উপশীল বর্ণিত সম্পত্তিতে আমাদের যাবতীয় সূত্রে সূতুবান ও মালিক দখলিকার হইয়া উপস্থিত মালিক সরকারে ও কলিকাতা মিউনিসিপ্যাল করপোরেশানে আমাদের নামের পরিবর্তে আপনার নিজ নাম পত্তন করতঃ ধার্যকৃত খাজনাদি ও ট্যাক্সাদি আদায় দিয়া উহা দান, বিক্রয়, বন্ধক প্রভৃতি সকলপকার হস্তান্তর, অবস্থান্তর ও সর্ববিধ রূপান্তর করণের ক্ষমতামুক্তে আপনি মায় আপনার পুত্র পৌত্রাদি ওয়ারিশানগণ ও স্থলাভিষিক্ত ব্যক্তিগণের পরমসুখে ভোগদখলকরিতে পারিবে ও থাকুন। তাহাতে

12872 - 2873785  
Asst. Secy. in. Div.  
48717. Service - Bureau  
9-33

---



~~RECEIVED~~  
4/4/85

1500-1500/8  
 1500-1500/8  
 1500-1500/8

১৫০০-১৫০০/৮  
 ১৫০০-১৫০০/৮

আমরা কিম্বা আমাদের ওয়ারিগানগণত্রমে কেহ কস্মিনকালে কোনপ্রকার ওজর আপত্তি বা দাবি দাওয়া করিতে পারিব না বা পারিবে না। করিলেও তাহা অত্র দলিল বন্দিয়াদে সর্বস্থানে এবং সর্বপ্রকার আফিস আদালতে আইনতঃ, অসিদ্ধ, অগ্রাহ্য, বাতিল ও নামজুর বলিয়া গণ্য হইবে।

বিত্তগীত উপলব্ধি বর্ণিত সম্পত্তি আমরা ইতিপূর্বে অন্য কাহাকেও দান, বিক্রয়, বন্ধক প্রভৃতি কোনপ্রকারে হস্তান্তর কিম্বা হস্তান্তরের কোনপ্রকার চুক্তি কিম্বা অন্য কোনপ্রকারে দায় সংযোগ বা দায়াবন্ধ করি নাই বা করা নাই। উহা কোন মাযলা মোকদ্দমার বিষয়ীভূত সম্পত্তি নহে উহা সরকার কর্তৃক ভেদে হয় নাই। উহাতে অপর কোন শরিক, অংশীদার বা দাবিদার নাই। উহা কোন গ্র্যাকুইজিশান বা রিকুইজিশানে গৃহীত হয় নাই বা সেকারণে আদ্যাবধি কোন নোটিশাদি পাই নাই। উহা সম্পূর্ণ নির্দায় ও নির্দায় অবস্থায় এবং যুক্ত অবস্থায় আমাদের খামে ও দখলে থাকাকালীন আপনার নিকট বিক্রয় করিলাম এবং উহার খাস দখল আদ্যই আপনার আনুকূলে পরিত্যাগ করিলাম।

যদি ভবিষ্যতে অত্র দলিলে কোন উক্তি মিথ্যা বা তথ্যকী বলিয়া প্রকাশ পাইয়া উপলব্ধি বর্ণিত সম্পত্তিতে আপনার ভোগদখলের পক্ষে কোন বাধা বিঘ্ন ঘটে এবং তাহা মোচন করিতে আমরা অসমর্থ হইলে আপনার দেওয়া পণের টাকা মায় যাবতীয় ক্ষতি খরচার টাকা সহ ফেরত দিতে বাধ্য থাকিয়া মাফিক আইন আমলে আশিব।

যদি ভবিষ্যতে অত্র দলিলে কোনভুল স্ত ভ্রান্তি থাকা প্রকাশ পায় এবং তৎজন্য কোন সংশোধনী বা পরিপোষক দলিল করিবার আবশ্যক হইলে তাহাও আপনার খরচায় ও আপনার তনবমত আমবা বেওজর ও বিনাপণে উক্ত প্রকার দলিলাদি সম্পাদন ও রেজিস্ট্রী করিয়া দিতে বাধ্য রহিলাম।

এতদর্থে সুস্থ শরীরে, সরল মনে, ~~অন্য~~ অন্যের বিনানুরোধে, বিনা প্ররোচনায়, অত্র দলিলের মর্ম্ম সম্যক অবগত হইয়া পণের সমুদয় টাকার প্রাপ্তি স্বীকারে, প্রেচ্ছায় ও সজ্ঞানে অত্র স্মারক বিক্রয় কোবান্দা দলিল সম্পাদন করিলাম। ইতি তারিখ - বাংলা সন ১৩৯১ সন ২৩ শ্রাবণ ১৯১৫ ইংরাজি ১৯১৫ সালের - ৪ শ্রাবণ

বিত্তগীত উপলব্ধি সম্পত্তির পরিচয় :-  
 \*\*\*\*\*

জেলা ২৪ পরগণা, থানা সাবেক সদর টালিগঞ্জ, ত-৭ পর যাদবপুর, বর্তমানে কগবা থানার এলাকাধীন, পরগণা মাসপুর, সাবেক রেজিস্ট্রী ডালিপুর, কলিকাতা মিউনিসিপ্যাল কর্পোরেশানের আনুর্গত, জেলা কালেকটরীর ৩ - ৫, ১২ নং চৌজিভুং, ব্লক: সা: নং ২, জে: এল: ২০ নং মৌজা - কালিপুর গ্রামে উর্ধ্বতন মালিক পশ্চিম বঙ্গ রাজ্য



James H. McGowan  
James H. McGowan

4/4/85

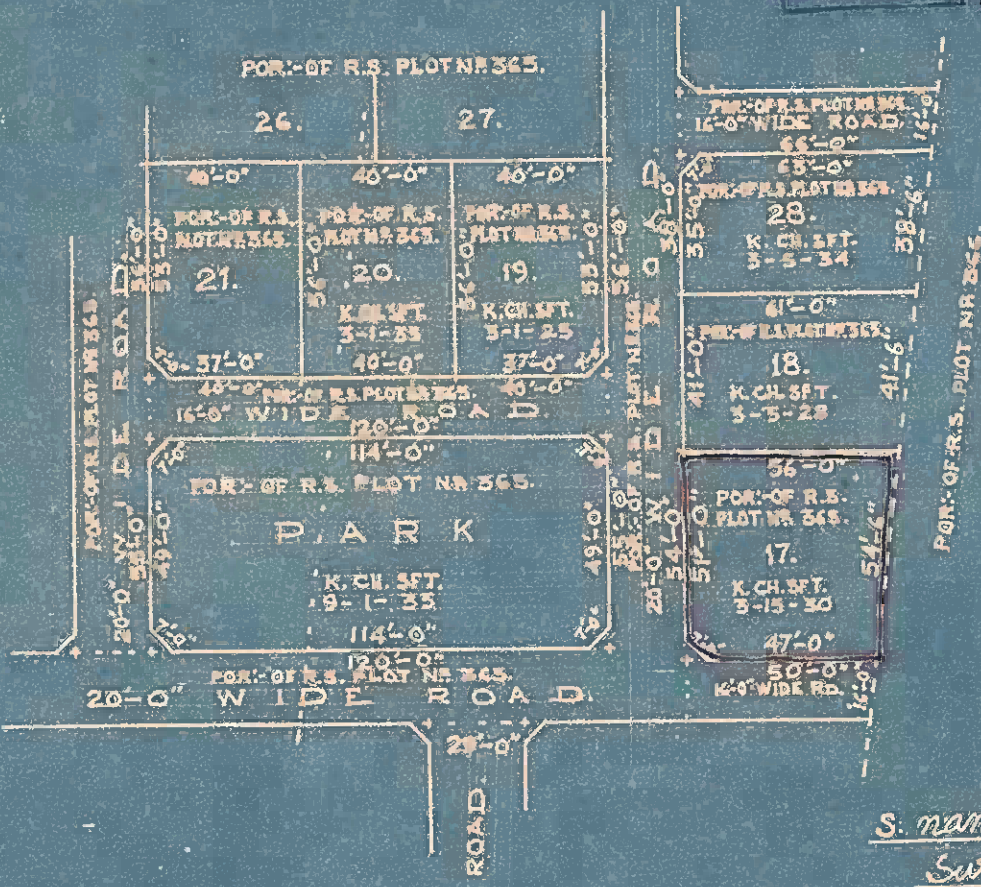
OUT SCHEME PLAN PORTION OF R.S. PLOT NO 365,  
 IN MOUZA - KALIKAPUR, J. L. NO. 20,  
 P.S. KASBA, DIST. 24-PARGANAS,  
 CALCUTTA MUNICIPAL CORPORATION.

SCALE 1" = 50'

SELL AREA SHOWN IN RED BORDER

SCHEME PLOT NO	PORTION OF R.S. PLOT NO	AREA	
		K.	CH. SFT.
17	365	3	15.60

সিউজা কালিকাপুর ২০ জি.ল.  
 প.স. কাশবা, ডিষ্ট. ২৪-পার্গানা  
 কলকাতা নগর কর্পোরেশন  
 ১৬.১১.৪৪



S. Nandy  
 Surveyor  
 16.11.84

One plan attached

Book No - I

Volume No - 78

Page No - 45

Being No - 4577

for the year 1985

SEAL

Sgt - K. Chandrasekhar  
Residence V/S 7 (2)  
Alitane 24 Ponnambal.

19/2/86



~~...~~  
~~...~~

4/4/85

১২০১৮৮৮  
১৯৪৩ : ৩ : ১৪ : ১৪ : ১৪  
৩ : ১৪ : ১৪ : ১৪ : ১৪

১২০১৮৮৮  
১২০১৮৮৮

১১ ৭ ১১

সরকার পক্ষে ২৪ পরগণা কালেকটর বাহাদুর অধিন রায়ুত দল্লী স্তু বিশিষ্ট সাবেক ১৫৫ নং খতিয়ানভুক্ত মোট ৫.১১ শতক জমির কাত বার্ষিক ৩১ টাকা জমার জমি মধ্যে সাবেক খতিয়ান ১৫৫ নং হাল ১৬৯ নং খতিয়ানের অধিন সাবেক  $\frac{৩০৬}{৩৪৩}$  তিনশত ছয়ের বাট তিনশত তের নং দাগে হাল ৩৬৫ তিনশত পঁয়ষট্টি নং দাগে ৩ তিন কাঠা ১৫ পনের ছটাক ৩০ ত্রিশ কোয়ার ফুট পরিমিত শালি জমি যাহা অত্র দলিল সাথ অয়োজিত নকসায় লাল রঙের সীমাবেখা দ্বারা সীমিত ক্রিষ্ট করিয়া পুদর্শিত এবং ১৭ নং স্কীমপ্লটভুক্ত হিসাবে পুদর্শিত রহিল তাহাষায় সায় সংলগ্ন দক্ষিণ ও পশ্চিম পার্শ্ব ২০' ফুট প্রশস্ত রাস্তার উপরি ও তলদেশের যাবতীয় ইজমেন্টরাইট সমেত সম্পত্তি অত্র দলিলের বিব্রণিত সম্পত্তি হইতেছে। তাহার বার্ষিক হারাহারি খাজনা ২৮ পয়সা মাত্র ॥

তাহার চৌহান্দি :-

\*\*\*\*\*

উত্তর :- ১৮ নং স্কীমপ্লট,

পূর্ব :- ৩৬৬ নং দাগের জমি।

দক্ষিণ :- ২০' ফুট প্রশস্ত রাস্তা,

পশ্চিম :- ২০' ফুট প্রশস্ত রাস্তা।

পণের টাকার জায় :-

\*\*\*\*\*

অদ্যনোটে ও নগদে প্রাপ্ত - - - - - ৫১৬৯ টাকা।

যবলগে পাঁচ স্বাজার নয়শত উনসত্তর টাকা মাত্র।

শ্রী পদ্ম কুমার দে

ইসাদী :-

মুসাবিদাকারক :-

\*\*\*\*\*

শ্রী গঙ্গাধর চন্দ্র

দলিল লেখক, ঢালিপুর।

লাইসেন্স নং - ১২৯।

টাইপকারক :-

\*\*\*\*\*

শ্রী কামেশ্বর চন্দ্র

ঢালিপুর পুলিশ কোর্ট,

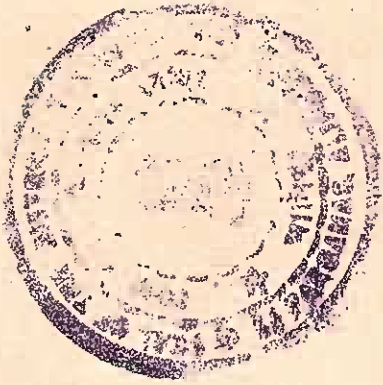
কলিকাতা - ২৭।

(১) স্বাক্ষর প্রাপ্ত  
৭০ ২/২ হিসেব এন্ট্রি  
কর্ম - ১২।

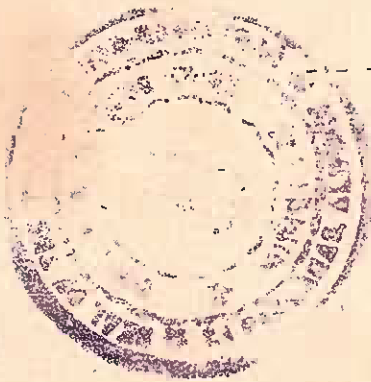
(২) শ্রী গোপাল চন্দ্র

সুকেশ্বর কলেক্টর

কলিকাতা - ৭৬



~~...~~  
~~...~~  
4/4/85



~~...~~  
~~...~~  
Book ...  
Volume No. 35  
Pages ...  
Number No. 45  
... Year 19 85

①

~~...~~  
~~...~~  
19/8/86

